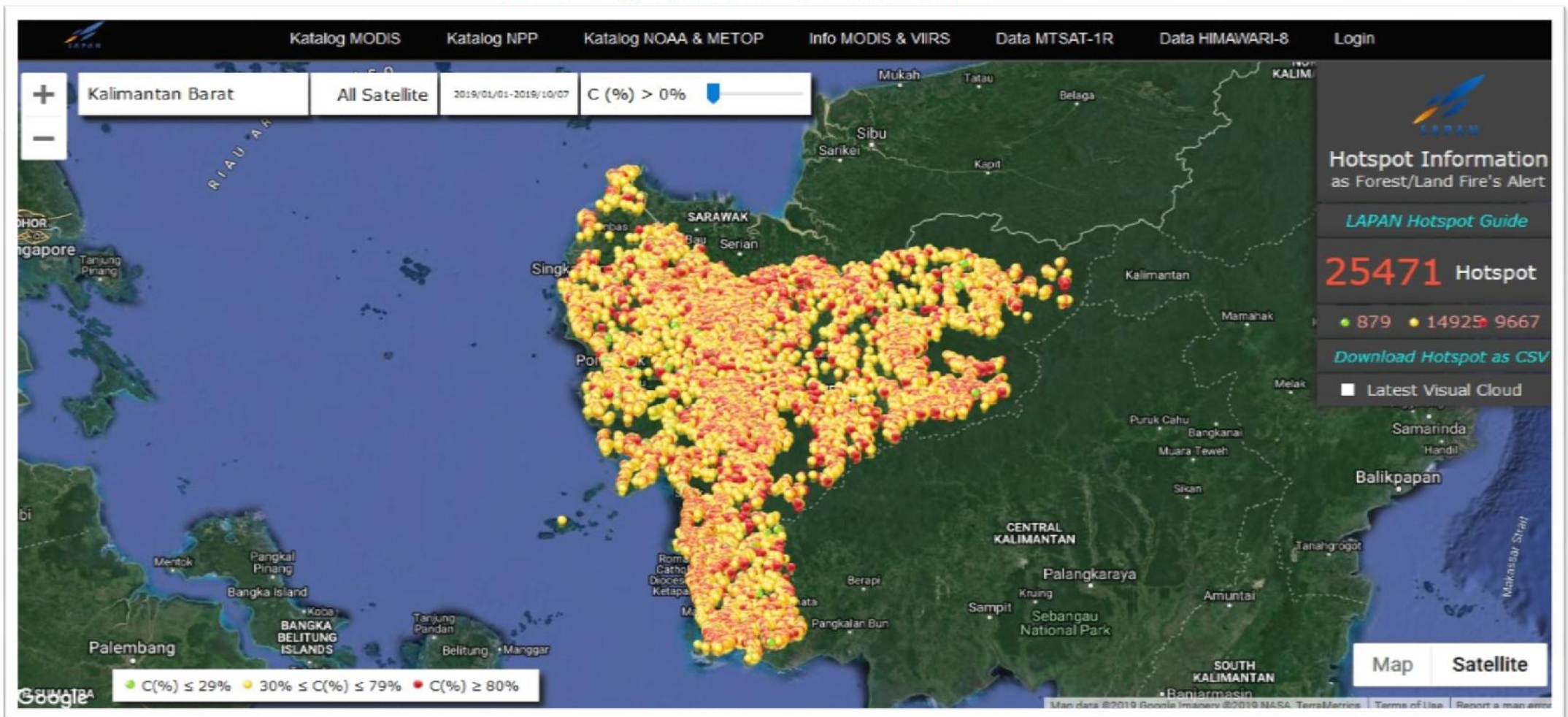


## INFORMASI PETA SEBARAN HOTSPOT KALBAR BERDASARKAN PENGOLAHAN DATA LAPAN

Tanggal 01 Januari 2019 s.d. 07 Oktober 2019

Diunduh tanggal 08 Oktober 2019 Pukul 01.01 WIB



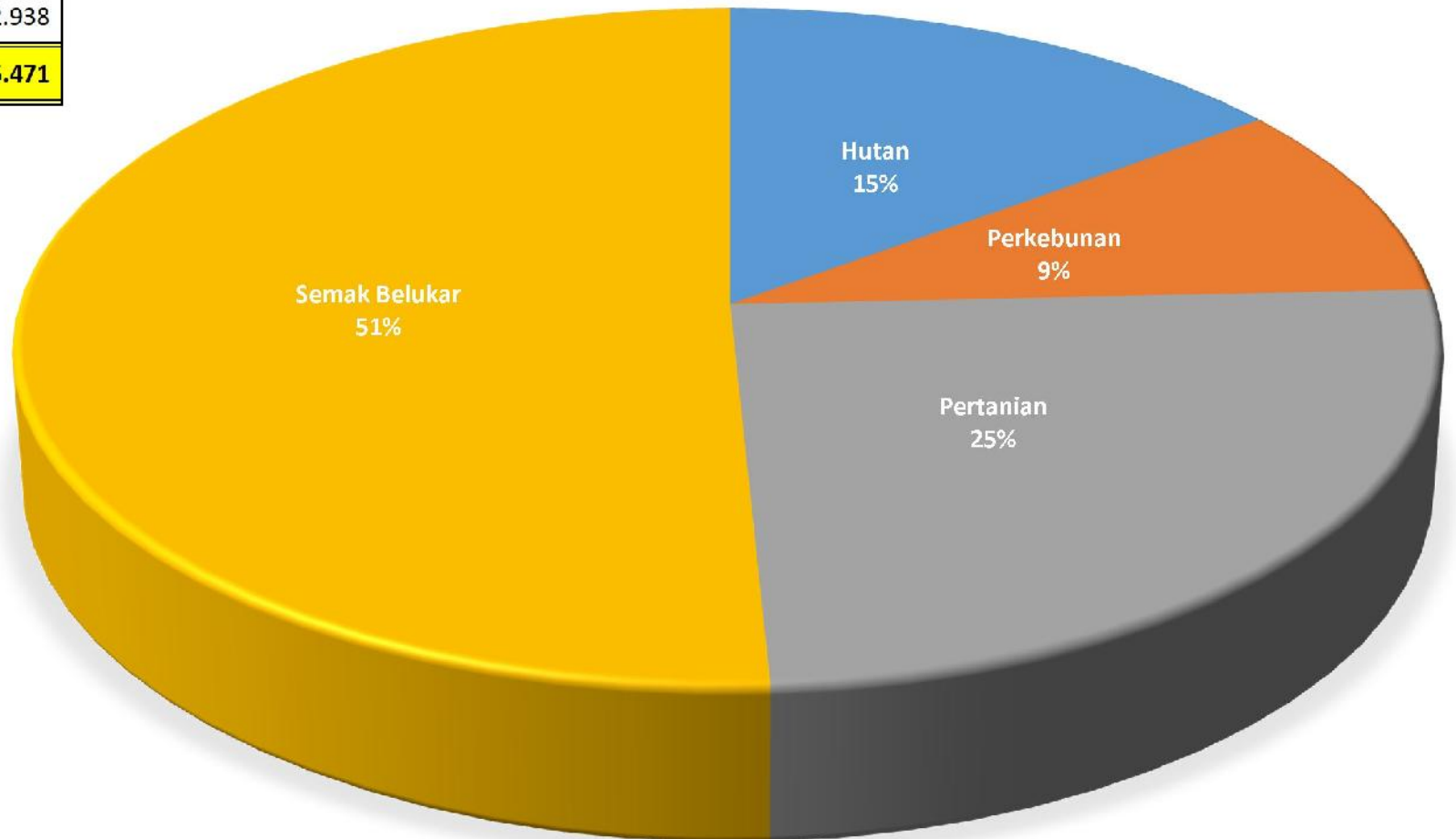
No	Tingkat Kepercayaan	Jumlah Titik Hotspot
1	≤ 29 %	879
2	30 % - 79 %	14.925
3	≥ 80 %	9.667
<b>KALIMANTAN BARAT</b>		<b>25.471</b>

**INFORMASI PETA SEBARAN HOTSPOT KALBAR BERDASARKAN PENGOLAHAN DATA LAPAN PADA DUGAAN JENIS LAHAN**

*Tanggal 01 Januari 2019 s.d. 07 Oktober 2019*

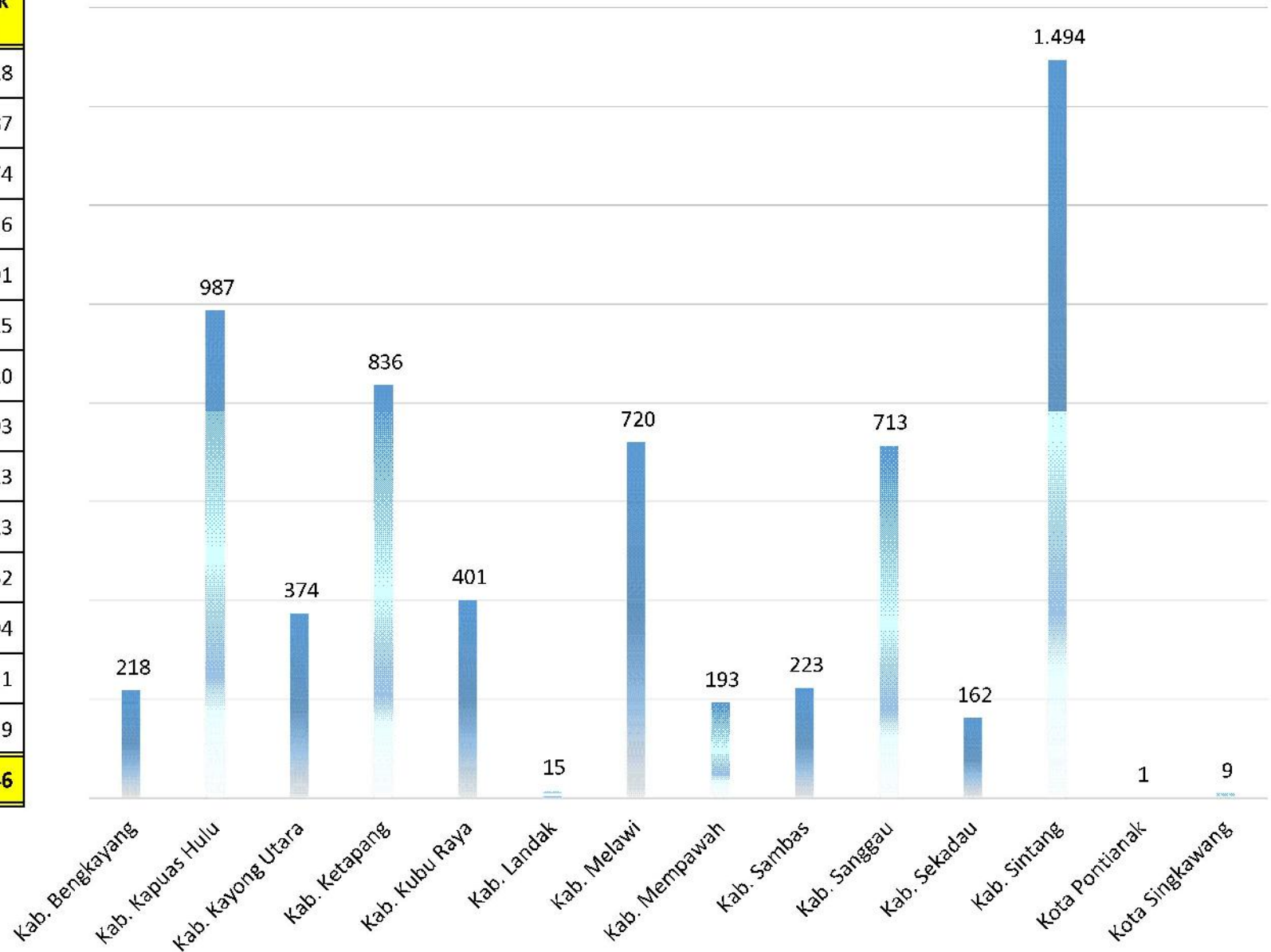
*Diunduh tanggal 08 Oktober 2019 Pukul 01.01 WIB*

No	Dugaan Jenis Lahan Terkena	Jumlah Titik Hotspot
1	Hutan	3.777
2	Perkebunan	2.410
3	Pertanian	6.346
4	Semak Belukar	12.938
<b>JUMLAH</b>		<b>25.471</b>



**INFORMASI PETA SEBARAN HOTSPOT KALBAR BERDASARKAN PENGOLAHAN DATA LAPAN PADA DUGAAN JENIS LAHAN PERTANIAN***Tanggal 01 Januari 2019 s.d. 07 Oktober 2019**Diunduh tanggal 08 Oktober 2019 Pukul 01.01 WIB*

No	Kab / Kota	Jumlah Titik Hotspot
1	Kab. Bengkayang	218
2	Kab. Kapuas Hulu	987
3	Kab. Kayong Utara	374
4	Kab. Ketapang	836
5	Kab. Kubu Raya	401
6	Kab. Landak	15
7	Kab. Melawi	720
8	Kab. Mempawah	193
9	Kab. Sambas	223
10	Kab. Sanggau	713
11	Kab. Sekadau	162
12	Kab. Sintang	1.494
13	Kota Pontianak	1
14	Kota Singkawang	9
<b>JUMLAH</b>		<b>6.346</b>



**INFORMASI PETA SEBARAN HOTSPOT KALBAR BERDASARKAN PENGOLAHAN DATA LAPAN PADA DUGAAN JENIS LAHAN PERTANIAN**

*Tanggal 01 Januari 2019 s.d. 07 Oktober 2019*

*Diunduh tanggal 08 Oktober 2019 Pukul 01.01 WIB*

No	Bulan	Jumlah Titik Hotspot
1	Januari	9
2	Februari	2
3	Maret	37
4	April	59
5	Mei	61
6	Juni	7
7	Juli	156
8	Agustus	2.191
9	September	3.820
10	Oktober	4
<b>JUMLAH</b>		<b>6.346</b>

